


2022-2023 RAPPORT ANNUEL



Lac Édouard, Lac-Édouard

TABLE DES MATIÈRES

- 3 NOTRE ORGANISATION
- 4 MOT DE LA PRÉSIDENTE
- 4 CONSEIL D'ADMINISTRATION
- 5 NOTRE ÉQUIPE
- 6 NOS RÉALISATIONS
- 12 NOS COMMUNICATIONS
- 12 SOMMAIRE DE NOS FINANCES



Lac Édouard, Lac Édouard

NOTRE ORGANISATION

MISSION

Assurer, en concertation avec les acteurs de l'eau, la gestion intégrée des ressources en eau dans la Zone Batiscan-Champlain et de participer à son développement durable.

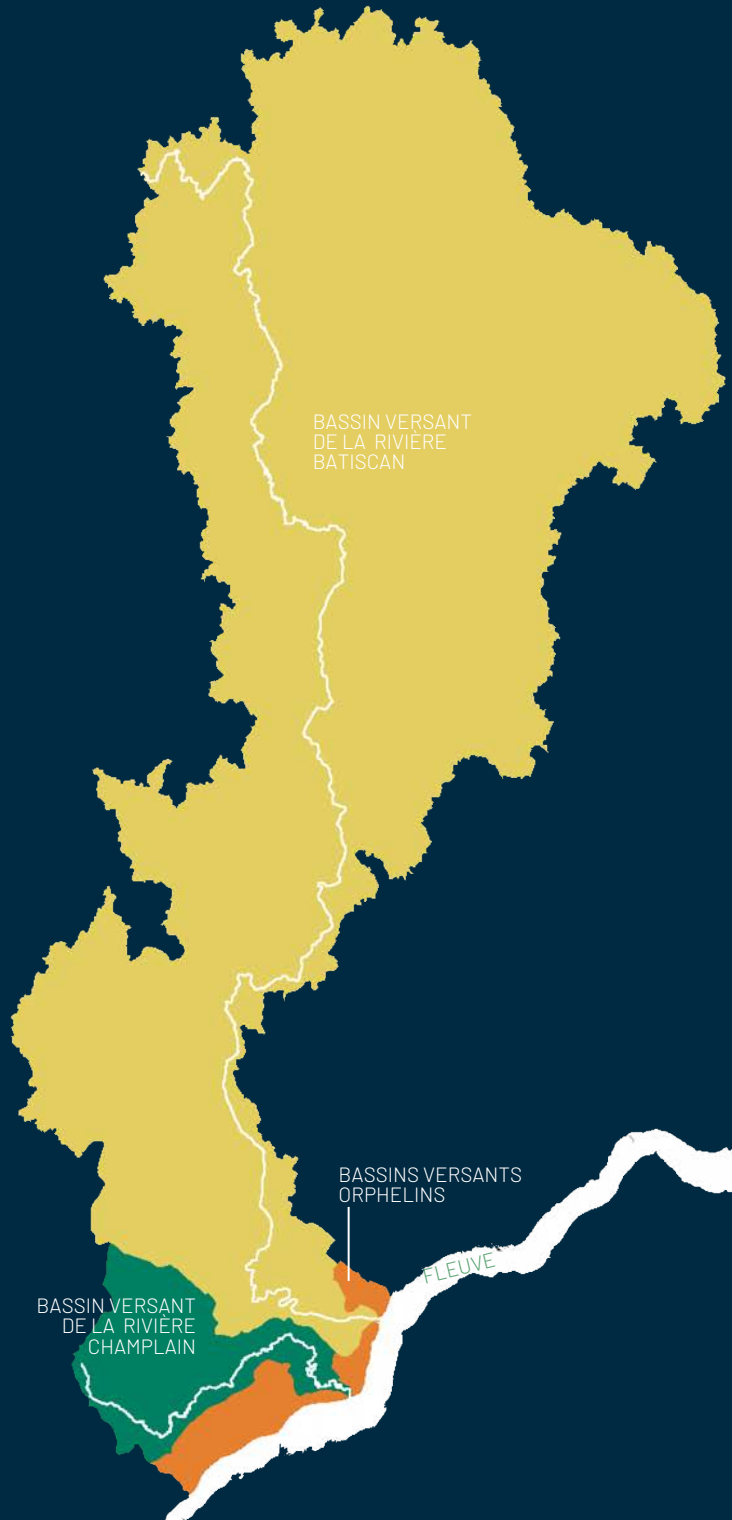
VALEURS

Leadership Passion
Intégrité Accessibilité

**COMPRENDRE
S'UNIR ET AGIR
POUR L'EAU**



SAMBBA
OBV BATISCAN-CHAMPLAIN



Refonte du site Internet

2023

Nouvelle image

2020

Approbation gouvernementale:
Mise à jour du Plan directeur de l'eau
(PDE) de la rivière Batiscan et
PDE rivière Champlain et
des moins de 30 km²

2015

Approbation gouvernementale
du PDE de la rivière Batiscan

2012

Loi sur l'eau (MÀJ 2017)

2009

Déménagement

2007

Politique nationale de l'eau

2002

Assemblée générale
de fondation

2001

Incorporation de la SAMBBA

2000



MOT DE LA PRÉSIDENTE

JOHANE GERMAIN

Les années se suivent et ne se ressemblent pas. Départ d'employés, fin de contrats, nouveaux mandats de consultations, retour de deux employées permanentes. Une autre période de changement et d'adaptation pour notre directrice Christine Demers. Une gestion en constante évolution. Garder la flamme et stimuler les troupes, un tour de force réussi. Mission accomplie.

Mobiliser les talents et créer ce climat de confiance fait partie de notre essence. Et dans ce sens la crédibilité et le professionnalisme de nos employés(es) rayonnent et influencent les engagements. Mobiliser les talents, mettre en œuvre les actions et les stratégies de concertation, un grand tour de tables dans toutes les zones de nos bassins versants, faciliter les participations citoyennes, toutes ces actions ont un seul but : responsabiliser tout ce beau monde face à la qualité de l'eau.

De plus, notre conseil d'administration est formé de compétences diverses : forêt, agriculture, citoyen, élus, etc. Cette biodiversité rend nos rencontres enrichissantes, dans le respect des différents points de vue. Ce travail bénévole des membres de notre conseil d'administration et leur permanence, est un signal de responsabilité et d'engagement face à notre environnement. Oui, il y a une mission, mais je veux mentionner le mot passion. C'est la façon dont nous vivons. J'ai cette chance d'évoluer avec des gens passionnés et de grande qualité.

Merci à toutes ces belles personnes pour leur humanisme, pour leur engagement et pour leur contribution, à chacun leur façon, à l'amélioration de la qualité de la vie.

CONSEIL D'ADMINISTRATION

PRÉSIDENTE

Johane Germain

SECRÉTAIRE-TRÉSORIER

Francis Dubreuil

Hélène Champagne

Jean-René Carpentier

Chloé Germain-Thérien

VICE-PRÉSIDENT

Yvon Bourassa

ADMINISTRATEURS

Larry Bernier

Laurier Mongrain

Simon Rocheleau

NOTRE ÉQUIPE



CHRISTINE
DEMERS
Directrice
générale



MÉLANIE
CHARTIER
Adjointe
administrative



GABRIELLE
NOBERT-HIVON
Responsable
de la Gestion
intégrée de l'eau



CATHERINE
SIMARD DUNN
Biologiste



ANTHONY
CHAMPAGNE
Responsable de
la géomatique



MARIE-ÈVE
BOURGET-
BOULANGER
Biologiste



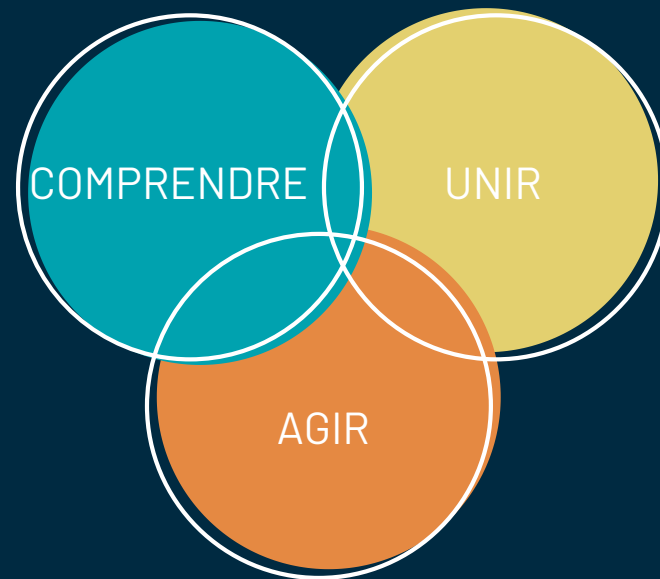
SÉBASTIEN
MEILLEUR
Biologiste





NOS RÉALISATIONS

S'orientent autour de trois axes:



COMPRENDRE



SUIVIS DE L'ÉTAT
DES BANDES
RIVERAINES
DU LAC GEORGES

Contrat

INVENTAIRE DE
MULETTES
DANS LA RIVIÈRE
BATISCAN

Contrat



BATHYMÉTRIE ET
CARTOGRAPHIE DES
MACROPHYTES

Contrat



NOS RÉALISATIONS

COMPRENDRE

SUIVIS DE LA QUALITÉ DE L'EAU

RÉSEAU-RIVIÈRES

Suivi de 8 stations d'échantillonnage distribuées sur 4 cours d'eau mensuellement.



IDEC

Suivi de 10 stations distribuées dans le bassin versant de la rivière Champlain pour une analyse comparative sur près de 10 ans.

RÉSEAU DES LACS TÉMOINS

Ce projet du MELCCFP vise à compléter le suivi extensif du RSVL par un réseau intensif sur un nombre réduit de lacs. Lac suivi sur notre territoire: le lac à la Perchaude.



SUIVIS COMPLÉMENTAIRES

Les lacs Georges, Croche, Archange et Veillette ont pu bénéficier d'un suivi complémentaire au RSVL qui consistait en la réalisation d'un profil physico-chimique à 3 reprises pendant l'été.



Lac à l'épaule au restaurant Le Presbytère



Lac à l'épaule au restaurant Le Presbytère

NOS RÉALISATIONS

UNIR

PLANS RÉGIONAUX DES MILIEUX HUMIDES ET HYDRIQUES (PRMHH)

MRC de Mékinac
MRC des Chenaux



Débutés en 2020, les deux PRMHH ont été déposés officiellement à l'automne 2022.

PLANIFICATION STRATÉGIQUE 2022-2025

Les membres du CA et de l'équipe se sont unis lors d'un lac-à-l'épaule pour co-construire:



- la raison d'être de l'organisme
- redéfinir les valeurs
- établir la planification stratégique 2022-2025

GOUVERNANCE

Le conseil d'administration s'est réuni à 5 reprises.



Équipe de Rés'Eau Mauricie

NOS RÉALISATIONS

UNIR



Colloque Eau et Municipalités 2022

COLLOQUE EAU ET MUNICIPALITÉS 2022

Les 8 organisations partenaires de la table de concertation sur l'eau de la Mauricie ont organisé ce colloque qui a réuni près de 80 acteurs de la Mauricie autour du thème de la gestion de l'eau.



Charles Fournier-Milton, gagnant du concours photos



Pierre Fournier-Milton, gagnant du concours photos

JUIN MOIS DE L'EAU

Sous le thème Les lacs: réservoir de biodiversité, de services et d'usages, les activités suivantes ont été réalisées:



- Atelier d'initiation à la pêche scientifique lors de la Fête de la pêche de Notre-Dame-de-Montauban

- Concours photos «La vie dans l'eau»
- Présentation sur l'origine des polluants dans l'eau à l'école le Tremplin
- 4 chroniques sur l'eau
- Création d'une affichette aimantées «Guide du bon riverain»





NOS RÉALISATIONS

AGIR

CARACTÉRISATION
DE MILIEUX
NATURELS

8 contrats

ACCOMPAGNEMENT
POUR UNE
DEMANDE DE CA

Contrat

ENTRETIEN
D'UNE BANDE
RIVERAINE

Contrat



RÉFÉCTION DU PONT
DE LA BATISCAN

une subvention obtenue a permis à nos partenaires du milieu forestier de procéder à la réfection du tablier du pont qui traverse la rivière Batiscan dans la MRC de Portneuf.

MISE EN VALEUR DE LA RIVIÈRE BATISCAN:
MRC DE MÉKINAC

La 2e phase de ce projet réalisée cette année a permis de:

- Distribuer 5 400 affichettes aimantées du «Guide du bon riverain» aux municipalités de la MRC



- Produire 98 panneaux rivières installés par les municipalités à 49 intersection entre un cours d'eau et une route municipale
- Produire 2 panneaux d'interprétation qui seront installés au parc riverain de Saint-Adelphe.



NOS RÉALISATIONS

MISE À JOUR DU SITE INTERNET
www.sambba.qc.ca



[NOUS JOINDRE](#) [ESPACE ADMINISTRATEUR](#)

[DEVENIR MEMBRE](#)

Rechercher

[QUI SOMMES-NOUS? ▾](#)

[NOTRE TERRITOIRE](#)

[NOS ACTIONS ▾](#)

[ACTUALITÉS ▾](#)

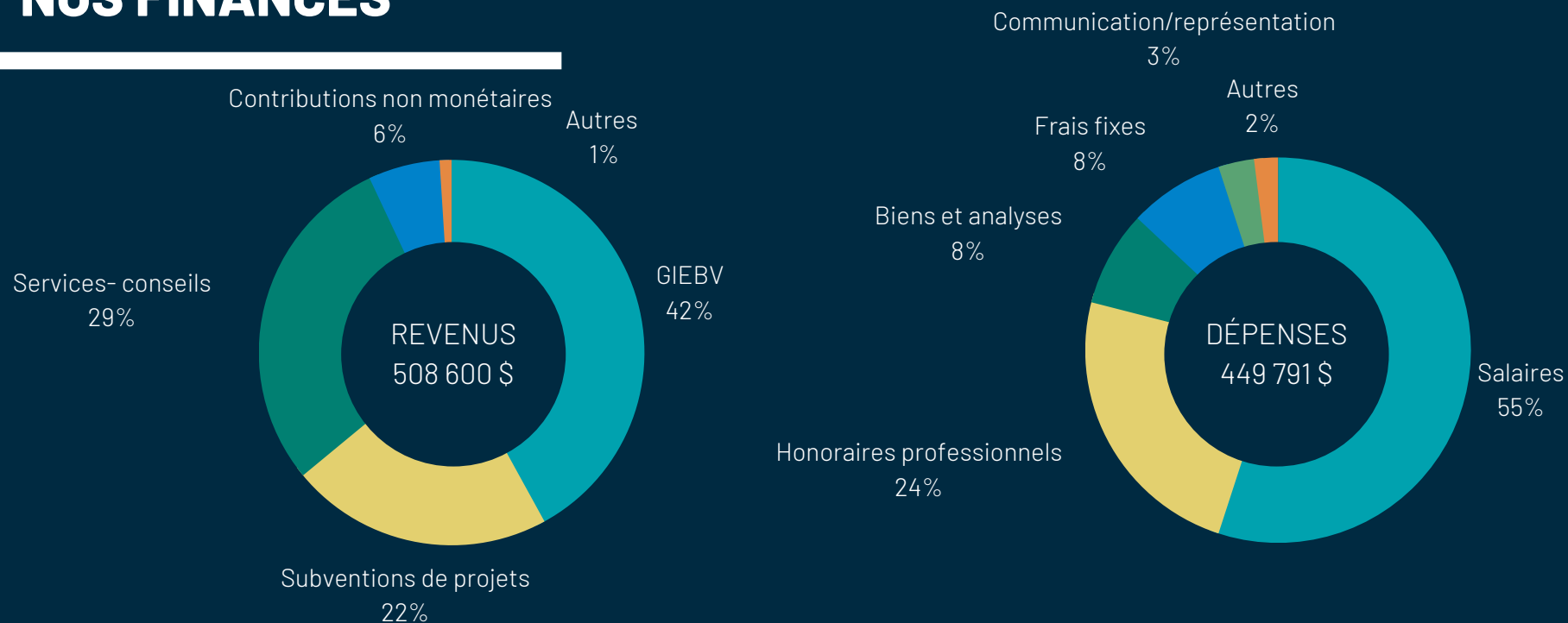
[BOÎTE À OUT](#)

SAMBBA OBV BATISCAN-CHAMPLAIN

Comprendre, s'unir et agir pour l'eau

[QUI SOMMES-NOUS](#)

SOMMAIRE DE NOS FINANCES



NOS COMMUNICATIONS

